

Муниципальное бюджетное общеобразовательное учреждение
средняя общеобразовательная школа №22

**Отчёт о походе
учащихся и педагогов МБОУ СОШ №22
по Куркинскому району поселок Грибоедово,
Святой источник «Прощеный колодец»
с 17.06.2019 по 20.06.2019**

Узловая 2019

Поход был организован с целью изучения географии и истории родного края, его православного прошлого, а также с целью закрепления учащимися навыков походно-туристической деятельности. Маршрут путешествия был разработан руководителями похода Дроздовой М.Н., Галкиной Л.В.

Лагерь был разбит около поселка Грибоедово Куркинского района, недалеко Святого источника «Прощеный колодец».

Целью данного похода являлось:

- изучение истории и географии родного края;
- знакомство с православным прошлым данного района;
- посещение мест захоронения павших в ВОВ солдат;
- совершенствование навыков туристической деятельности.

1 день

Началось наше путешествие с того, что мы добирались в Грибоедово через старинный город Епифань. Посетили там Никольский Собор.

Историческая справка

Престолы: Николая Чудотворца, Михаила Архангела, Илии Пророка, Иоанна Воина , "Троеручица" иконы Божией Матери

Год постройки: Между 1810 и 1850.

Адрес: Тульская область, Кимовский район, пос. Епифань.

Координаты: 53.8262,38.5527

В летописных источниках в 1685 году говорится о деревянном Никольском соборе, построенном на месте ещё более древней церкви.

В 1736-1738 гг. строится каменный храм.

На углах ограды были возведены башни, одна из которых сохранилась до настоящего времени (юго-западная). Ограда имела высоту 4,25 метра и завершалась зубчиками, какие мы видим и сейчас на стенах Тульского кремля. Некоторые исследователи утверждают, что по архитектурным формам и стилю сохранившаяся башня относится к ещё более раннему периоду.

Ограда являлась и крепостью. По её стенам могли передвигаться воины, а из угловых башен можно было вести огонь.

До начала сороковых годов на сохранившейся башне можно было видеть старинную пушку.

Внутри ограды-крепости вели семь въездов. Впервые эта ограда упоминается в документах за 1736 год.

Над воротами располагалась надвратная церковь во имя св. Иоанна Воина. Внутри ограды располагались городская управа (до 1774), Епифанское духовное правление (до 1851), духовное училище (переведено в г. Венёв в 1837г.), торговые лавки.

К началу XIX века своды пятиглавого собора дали трещины, и собор, за исключением нижней части колокольни, был разобран.

На месте разобранного собора постройки 1736-1738 годов в 1810 г. начинают строить величественный Никольский собор.

Первоначально в 1810-1814 гг. строится зимняя придельная церковь во имя иконы Божией Матери Троеручицы. По некоторым данным, её архитектором был Тимофей Тимофеевич Тимофеев.

В 1815 году начали строить сам Никольский собор.

В связи со значительными объёмами работ и нехваткой средств строительство растянулось на несколько десятилетий и было завершено в 1850 году.

Это грандиозное сооружение для того времени, соперничать с ним могли только такие шедевры архитектуры, как Исаакиевский и Казанский соборы в Петербурге.

Для провинциального города Никольский собор был невиданной роскошью. Размеры его потрясающие. Длина этого разновременного, как по архитектуре, так и по стилю, комплекса 80 метров, высота - 50 метров.

Вокруг собора была построена новая ограда. Она состояла из кирпичных столбов и железной решётки между ними высотой до двух метров.

К собору были приписаны населённые пункты: Молчаново, Крутое, Полунино, Рогозинки, Вылётовка, Таболо, Кораблино, Рождествено, Поспелова слобода, Алтобаева слобода, Метеневка, Саломатовка и Комиссаровка.

Общее население прихода - 7639 человек.

Сюда съезжались люди за сто вёрст,

Снимая шапки, преклонив колени,

Купец, кузнец, крестьянин к храму нёс

Своей души заветные стремленья.

И, унося с собой в своей груди

Частицу от красот великих этих,

Он верил: не убий, не укради

И возлюби - так нужно жить на свете.

Но вихрь времён мятежных, бурных, злых,

Ломая мир и красоту разрушил.

Заковывая храмы в кандалы,

Мы в кандалы одели наши души.

В 1932 году собор был закрыт. В трапезной храма расположилась местная электростанция, которая работала до Великой Отечественной войны. Весной 1937 года установили ёмкость для воды на колокольне, превратив её в водонапорную башню.

В 1941 году храм сильно пострадал, была взорвана электростанция, обрушилась трапезная.

И замер храм притихший и пустой,

Лишь чернотой пробоины зияют.

Всё то, что покоряло красотой,

Сегодня пустотою укоряет.

Вплоть до начала XXI века уникальный памятник архитектуры был оставлен без внимания и медленно разрушался. Десятилетиями люди надеялись, что придёт время и в Никольском соборе начнут снова вести службу.

Епифанцы, где бы они ни находились, а были они и на Северном полюсе, и в Антарктиде, и на Дальнем Востоке, в Америке, Африке, всегда помнили о своей малой родине. Возвращаясь, первым делом спешили увидеть собор, который для многих поколений служил символом дома, семьи и малой родины, детства и юности.

«Рядом с собором ощущаешь внутреннее умиротворение, спокойствие, будто бы наполняешься светлыми мыслями и надеждой, уверенностью» - так говорят епифанцы и многие гости, посещая Епифань. Епифанский собор был не только главным собором Православной церкви в нашем крае, но и главным вестником всех событий, как радостных, так и печальных. Большую помощь в уборке оказали учащиеся Епифанской школы. С удивительным энтузиазмом и старанием они помогали взрослым.

Поняв, что мир спасёт лишь красота,

Ты сам без просьб и без напоминаний

Однажды всё равно придёшь сюда.

Чтобы собрать разбросанные камни.

В том же году в соборе заводчане организовали концерт камерной музыки. Статья из газеты "Районные будни"(август 1986 г.!!!)

Исполнителями были московские музыканты, артисты Тульской филармонии. Музыканты отмечали удивительную акустику помещения. Говорили, что сами были рады услышать своё исполнение в таком звучании, и от души желали епифанцам увидеть собор восстановленным. Сегодня храм передан Русской Православной Церкви, в нём совершаются праздничные богослужения, установлен иконостас, начаты работы по консервации и реставрации.

И вновь воспрянет русский богатырь.
Людей окинет благодарным взором,
И снова будет восхищаться мир
Величием Никольского собора!



Затем мы заехали в село Монастырщина. И вот мы на территории музея. Здесь всегда много посетителей. Сотрудники музея предлагают за умеренную плату довольно разнообразную программу.


Храм Рождества Пресвятой Богородицы в с. Монастырщина

С момента создания храм в селе Монастырщина обладал не только культовым значением, не менее важным была его мемориальная ценность как памятника Куликовской битвы. По преданию, на месте села Монастырщина, русские воины хоронили погибших в битве товарищей. На месте захоронения тогда же была возведена деревянная церковь из дубов Зеленой дубравы, а царские врата иконостаса для храма были подарены Сергием Радонежским. Не одна деревянная церковь была возведена в селе Монастырщина в честь престольного праздника Рождества Пресвятой Богородицы, прежде чем здесь появился каменный храм. Его строительство было начато по проекту архитектора Александра Бочарникова в 1850 году и растянулось на годы, поскольку велось на средства местных прихожан. В период с 1867 по 1875 годы здесь был выстроен придел во имя архистратига Михаила и колокольня. Но строительство главной части храма из-за отсутствия средств было продолжено лишь в 1879 году. Накануне празднования 500-летнего юбилея Куликовской битвы (1880) газета «Русь» обратилась с воззванием о сборе пожертвований на храм, указывая на «историческое значение храма как священного памятника Куликовской победы». В числе жертвователей числились император Александр II, Троице-Сергиева Лавра, Тульская губернская земская управа, помещики Куликова поля. После завершения строительства церкви здесь стали проводить регулярные панихиды по погибшим воинам. С 1901 года от Храма Рождества Пресвятой Богородицы и «могил воинов» в день Куликовской битвы стали проводить крестный ход до памятника колонны Дмитрию Донскому на Красном холме. В 30-е года XX века храм был закрыт, иконы и церковная утварь уничтожены или растащены местным населением, помещение стало использоваться как зерновой склад.



Памятник Дмитрию Донскому

Мы прибыли на место стоянки у Святого источника «Прощёный колодец». Он находится на берегу реки Дон в 12-ти км от Красного холма - музея «Куликово поле», недалеко от пос. Грибоедово, Куркинского района. Очень живописное место.



Поднявшись по тропинке, которая начинается справа от часовни, вы выйдете на опушку леса на вершине холма. Здесь обычно ставят палаточный лагерь. Есть кострище, несколько берёзок создают приятную затенённость. Если у вас много вещей (продукты, палатки и т.д), то, чтобы не тащить всё это в гору, лучше подъехать сюда по просёлочной дороге. Она начинается чуть раньше (метрах в 200) от поворота на источник (там ещё стоит указатель - турбаза «Дон») и проходит по краю леса. Протяжённость её около 1 км, но в сырую погоду проехать будет затруднительно.

Время нашего пребывания здесь пришлось на будние дни, поэтому на нашей поляне никого кроме нас не было.

Эта полянка, видимо, пользуется большой популярностью у отдыхающих. Это можно понять по скоплению мусора (бутылки, жестяные банки и прочее): к сожалению, у наших людей экологическое воспитание находится в зародышевом состоянии. Сначала нас это отпугнуло, но затем, проведя небольшую беседу на тему культуры отдыха на природе, мы вместе с ребятами, закатав рукава и надев перчатки, стали наводить порядок, перевоплотившись в «санитаров леса». Эта работа заняла около часа. Только после этого мы начали разбивать лагерь и, когда сели обедать, глаз радовала только зелень травы и листвы.



Пообедав, ребята пошли осматривать окрестности. Первым делом побежали к реке. В этом месте Дон ещё не широкий и не глубокий, течение достаточно быстрое.



Вид на реку Дон с вершины холма




Дорога к купели

После ужина мы осматривали сам Святой источник. По преданию, после Куликовской битвы Дмитрий Донской омывал здесь раны своих воинов и поминал павших в битве. Вода в нём считается целебной и помогающей от всех недугов.

В 2001 году источник был освящён Святейшим патриархом Московским и всея Руси Алексием II, о чём свидетельствует воздвигнутый здесь крест и памятная надпись.



Желающих окунуться очень много



Открытая купель



Памятный крест



2 день

История поселка Грибоедово.



Оказывается, название Грибоедово село получило в советский период. В XIX в. село носило название Екатерининское, по храму, построенному в 1800 г. на средства генерал-майора Льва Давыдова. А знаменито село тем, что местный помещик, дворянин Степан Никитич Бегичев был одним из самых близких друзей Александра Сергеевича Грибоедова. Вместе служили в молодости. Писали друг другу теплые письма в разлуке. А когда Грибоедов вернулся с Востока, Бегичев был первым, кому Александр Сергеевич читал рукопись «Горе от ума» в самой ранней редакции. В память об этой дружбе и за заслуги в деле народного образования наши благодарные современники переименовали родовое поместье Бегичевых в Грибоедово.

Поселок расположен примерно в 2-х км от источника. Лучше идти по берегу реки, тем более, что есть хорошая тропинка, до моста через реку. Затем подняться на вершину холма, и вы увидите заброшенный храм. Он расположен на окраине поселка.

При храме был устроен придел во имя Зачатия Иоанна Предтечи. До последнего времени храм использовался в качестве колхозных складов, но сейчас медленно разрушается. К сожалению, такова судьба многих храмов в нашей стране.

3 день


Провели этот день, загорая и купаясь в источнике. В свободное время от приготовления пищи и мытья посуды, играли в лото, ходили на рыбалку.



4 день

Сегодня день отъезда. Помня о том, сколько мусора здесь было до нашего приезда, мы всё сделали для того, чтобы после нас здесь было приятно остановиться. Сходили напоследок на источник, окунулись, набрали святой воды в дорогу и домой.

На обратном пути посетили мемориал воинской славы города Кимовска.



Храм - памятник во имя Преподобного Сергия Радонежского

Мемориал на Красном холме Куликова поля составляют старейший монумент воинской славы России - памятник-колонна Дмитрию Донскому и храм-памятник во имя Преподобного Сергия Радонежского.



Памятник - колонна Дмитрию Донскому

История создания этого памятника не проста. В первой четверти XIX века под влиянием роста народно-патриотических настроений в русском обществе после победоносной отечественной войны 1812 года стала осознаваться необходимость увековечивания памяти героев Куликовской битвы.

Для сооружения мемориала на Красном холме был объявлен сбор средств по подписке среди населения империи. Но Александр I, одоббивший идею российской общественности, скончался. Его брат Николай I долго не занимался обустройством Куликова поля. В конце концов, император позволил возвести монумент на месте легендарного сражения 1380 года.

Был объявлен конкурс на создание проекта памятника. Победил в нем известный архитектор А. П. Брюллов (автор здания Главного штаба в Санкт-Петербурге, Пулковской астрономической обсерватории и др.).

В 1834 году Николай I утвердил эскиз, но лишь в 1847 году проект был принят к исполнению. В 1849 г. на заводе Берда в Петербурге завершили отливку около 200 чугунных элементов нового памятника, и зимой их перевезли на санях на Куликово поле.

Просторы Куликова поля определили высоту памятника 30 метров. Его вес 110 тонн, материал – чугун.

Сразу же памятник Дмитрию Донскому стал неотъемлемой частью пейзажа Куликова поля.

Крестьяне окрестных деревень стали проводить здесь праздничные гуляния. Особенно ярким и шумным «на Памятнике» (как говорят местные жители) был праздник Троицы, который, впрочем, отмечается здесь и по сей день.

Само это место – Красный холм, – особенно после строительства храма-памятника Сергию Радонежскому, в народном сознании стало святым, неподверженным никаким злобным силам. И действительно: во время Великой Отечественной войны на территории Куликова поля проходили бои, но столп, несмотря на артиллерийские канонады и авиабомбардировки, остался стоять неповрежденным, словно заколдованный...



Смотровая площадка с барельефом, изображающим Куликовское сражение.



Вид со смотровой площадки на Куликово поле

В 1913 – 1917 гг. по инициативе тульского духовенства на Куликовом поле возводится храм-памятник во имя Преподобного Сергия Радонежского. По замыслу архитектора А.В. Щусева, храм должен был составить органичный ансамбль с обелиском Дмитрию Донскому. Здесь предполагалось создание музейной экспозиции, рассказывающей о Куликовской битве. Однако эта идея была воплощена лишь десятилетия спустя, когда на Красном холме был создан филиал Тульского областного краеведческого музея.

Филиал Тульского областного краеведческого музея был основан на Куликовом поле в 1965 году. До 1967 г. музей располагался в небольшом деревянном доме рядом с храмом Сергия Радонежского, где жила первая сотрудница музея Клавдия Михайловна Алексеева. Здесь была открыта небольшая фотовыставка, рассказывающая об истории Куликовской битвы. С началом реставрации храма Сергия Радонежского выставка переместилась в одну из башен храма, а к 600-летнему юбилею Куликовской битвы в храме под руководством специалистов Государственного Исторического музея и Тульского областного краеведческого музея была создана мемориальная экспозиция, посвященная Куликовскому сражению. Экспозиция была торжественно открыта 8 августа 1980 г.

В 1998 году, в соответствии с Постановлением Правительства РФ «О создании и мерах по обеспечению деятельности Государственного военно-исторического и природного музея-заповедника «Куликово поле» (от 14 октября 1996г. № 1204), музейно-мемориальный комплекс на Красном холме (храм Сергия Радонежского, памятник-колонна в честь Благоверного князя Московского Дмитрия Донского) и другие памятники Куликова поля были переданы музею-заповеднику.

Храм-памятник Сергия Радонежского находился в совместном ведении музея и Свято-Троицкой Сергиевой Лавры. В 2010 году храм Сергия Радонежского был передан в полное ведение Свято-Троицкой Сергиевой Лавры, а музей на Красном холме прекратил свою работу. В настоящее время в церкви проведена реконструкция, сегодня ее стены украшает храмовая роспись.



КУЛИКОВСКАЯ БИТВА и КУЛИКОВО ПОЛЕ

Историческая справка

Куликовская битва 1380 г. - важнейшее событие в истории средневековой Руси, во многом определившее дальнейшую судьбу Российского государства. Битва на Куликовом поле послужила началом освобождения Северо-Восточной Руси от ига Золотой Орды. Растущая мощь Московского княжества, усиление его авторитета среди русских княжеств, отказ Москвы платить дань стали основными причинами замысла правителя Золотой Орды Мамаю по организации большого похода на Русь.

К осени 1380 г. основные силы Мамаю переправились через Волгу и медленно продвигались на север для встречи с союзниками в районе р.Оки. Местом концентрации русских войск была назначена Коломна. Впервые в истории Руси XII-XIV вв. под стяги великого князя московского Дмитрия Ивановича собралось такое количество воинов. Переправившись через Оку, русская рать двинулась быстрым маршем к Куликову полю. 6 сентября по Старой Данковской дороге русские полки достигли р.Дона. На военном совете было решено переправляться через реку и встретить врага за Доном. В ночь с 7 на 8 сентября войска переправились через Дон и ранним утром 8 сентября начали разворачиваться в боевой порядок лицом на юго-восток, к водоразделу, откуда двигались силы Мамаю.



Слияние рек Дона и Непрядвы.



*Схема Куликовской битвы
8 сентября 1380 г.*

Русские полки выстроились в традиционный трехлинейный порядок. Авангардом русского построения являлся Сторожевой полк, за ним располагался Передовой полк. Основная линия русского боевого построения имела трехчленное деление. В центре располагался Большой полк, его фланги прикрывали полки Правой илевой руки. За большим полком располагался резерв. Предугадывая ход битвы, русские полководцы разместили восточнее полкалевой руки в урочище “Зеленая Дубрава” Засадный полк, состоявший из отборных конных дружин. Фланги русской рати упирались в обрывистые, поросшие лесом берега рек Нижний Дубик и Смолка. Мамай также расположил свои войска в линейном порядке. В центре располагалась наемная генуэзская пехота. На флангах и позади пехоты располагались тумены ордынской конницы и наемников. Сзади располагался резерв. Бой начался около 11 часов утра атаками ордынской пехоты и конницы на Сторожевой и Передовой полки. Выдержав первый натиск и понеся большие потери, остатки полков отступили к основным силам русских боевых порядков. Начались ожесточенные фронтальные атаки ордынской конницы по всей линии русских позиций. Русские полки выстояли, и тогда, создавая численный перевес, Мамай бросил резервы на полклевой руки. Несмотря на ожесточенное сопротивление, на данном участке ордынцам удалось прорвать русские построения. Понесший значительные потери полклевой руки начал отступать. Не спас положение и выдвинутый на помощь резерв. Огибая фланг Большого полка, золотоордынская конница около 2 часов дня стала выходить в тыл московской рати. Создалась реальная угроза окружения и уничтожения русских сил. Наступила кульминация сражения. В этот момент в спину прорвавшимся ордынцам ударил Засадный полк. Внезапное введение в бой свежих русских сил коренным образом изменило ситуацию. Вступление в бой Засадного полка послужило сигналом к всеобщему наступлению московской рати. Началось массовое бегство войска Мамай. Преследование велось русской конницей до наступления темноты. Победа была полной. В результате сражения были наголову разгромлены и уничтожены войска Золотой Орды. Была ликвидирована реальная угроза тотального погрома русской земли, последствия которого трудно вообразить. Однако русская рать в ходе сражения понесла большие потери. Семь дней собирали и хоронили в братских могилах павших воинов.

Куликовская битва стала крупнейшим сражением средневековья. На поле Куликовом сошлось более 100 тысяч воинов. Было нанесено сокрушительное поражение Золотой Орде. Куликовская битва стала коренным переломом в борьбе Руси против татаро-монгольского ига, оказала решающее влияние на создание единого русского государства, на утверждение русского национального самосознания.

Куликовское сражение всегда являлось объектом пристального внимания и изучения в различных сферах политической, дипломатической и научной жизни русского общества XV-XX вв. Согласно одному из преданий, император Петр I, посещая строительство шлюзов на Иван-Озере, осмотрел место Куликовской битвы



Нечаев С. Д.

и приказал заклеить оставшиеся дубы Зеленой Дубравы, чтобы их не рубили. Однако настоящий интерес к памятникам Куликова поля возникает в первой четверти XIX

в.

Первым исследователем Куликова поля стал С.Д.Нечаев - декабрист, поэт, деятель образования и просвещения, краевед. Нечаев целенаправленно собирал находки с места сражения и на основе своей коллекции создал небольшой частный музей. Впервые в исторической науке он предпринял натурные исследования места сражения и попытался увязать ход битвы с реальной местностью.

Сохранились сведения о других коллекциях древностей с Куликова поля этого времени. К 20-м гг. XIX в. относится и первая попытка мемориализации Куликовской битвы. По инициативе С.Д.Нечаева тульский губернатор В.Ф.Васильев в 1820 г. выступил с ходатайством перед императором Александром I о создании памятника Дмитрию Донскому на Куликовом поле. Только спустя 15 лет, в 1836 г., император Николай I утвердил эскиз чугунного обелиска А.П.Брюллова. 8 сентября 1850 г. памятник был торжественно открыт в присутствии губернатора, представителей дворянства, духовенства и множества крестьян.


К 500-летию юбилею, в 1865-1894 гг. в с.Монастырщина на легендарном месте захоронений воинов, павших во время сражения, возводится каменный храм во имя Рождества Богородицы (церковный праздник, совпадающий с днем сражения), одновременно рядом была возведена приходская школа.



*Памятник-obelisk
Дмитрию Донскому
на Красном холме. 1850*



*Храм Рождества Богородицы
в с. Монастырщина. 1865—1894*



При большом стечении народа 8 сентября 1880 г. рядом с памятником Дмитрию Донскому на Куликовом поле после панихиды состоялся военный парад с артиллерийским салютом. Празднование юбилея побудило тульских краеведов вновь обратиться к древностям Куликова поля.

Известный тульский краевед и общественный деятель Н.И.Троицкий совершил три поездки на Куликово поле в 80-х гг. XIX в. с целью изучения древностей в районе р.Непрядвы. К началу XX в. среди тульского духовенства возникает мысль о постройке храма Сергия Радонежского на Куликовом поле. Создание проекта храма было поручено архитектору А.В.Щусеву, завершившему работу в 1911 г. Храм строился четыре года (1913-1917 гг.). Окончанию строительства помешали Октябрьская революция и гражданская война.

Почти 50 лет поле русской славы находилось в забвении. Новым рубежом в истории Куликова поля становится Постановление советского правительства “О подготовке празднования 600-летнего юбилея Куликовской битвы”. Перед юбилеем была произведена реставрация храмов Сергия Радонежского на Красном холме и Рождества Богородицы в с. Монастырщина, памятника Дмитрию Донскому, закончены работы по благоустройству мемориала на Красном холме. Под руководством специалистов Государственного Исторического музея в храме Сергия Радонежского была создана музейная экспозиция, посвященная Куликовской битве. В центре поля сражения специалистами сделана попытка воссоздания внешнего вида Зеленой Дубравы.

Куликово поле является уникальным мемориальным объектом, ценнейшим природно-историческим комплексом, включающим многочисленные археологические памятники, памятники архитектуры и монументального искусства, [памятники природы](#). В районе Куликова поля обнаружено более 380 памятников археологии разных эпох. В целом, территория Куликова поля является одним из ключевых участков изучения сельского расселения в древнерусский период (подобно окрестностям Чернигова, Суздальскому ополью) и представляет уникальный археологический комплекс. Здесь выявлено 12 [памятников архитектуры](#), в том числе 10 церквей (в основном XIX и XX вв.), среди которых выдающийся памятник архитектуры — церковь Сергия Радонежского. Как показали комплексные археолого-географические исследования последних 17 лет, на Куликовом поле недалеко от места сражения существуют реликтовые участки степной растительности, сохранившие ковыль, и близкие к первозданным лесные массивы.

На обратном пути мы заехали в село Себино, на родину Святой Блаженной Матронушки. Посетили храм, приложились к мощам, искупались в источнике.



Эпилог

Совершив этот поход, мы ещё раз напомнили ребятам о подвиге наших предков, о славной победе русских полков над Мамаевским полчищем в далёком 1380 году. Ведь именно благодаря их примеру наши солдаты, не задумываясь шли на смерть. И мы надеемся, что в трудные для нашей Родины времена наши мальчишки тоже не посрамят свою честь и честь нашего города. А еще посещение таких мест позволяет прикоснуться к православным Святыням Тульского края.